

CONTROLLED

2024 ව. 02 ජාතික ගොඩනැගිලි පර්යේෂණ සංවිධානය தேசிய கட்டிட ஆராய்ச்சி நிறுவனம் NATIONAL BUILDING RESEARCH ORGANISATION ඉඩම් සංවර්ධන කටයුතු සඳහා නායකත්ව අවදානම් තක්සේරු සහතිකය/නිර්දේශ ලබාගැනීම පිණිස වූ ඉල්ලුම් පත්‍රය (NBRO/LRRMD/IB/FM/IR-LRAD)	Issue No: 01
	Issue Date: 01/01/2022
	Revision No: 02
	Revision Date: 01/03/2023

* කරුණාකර පැහැදිලි අකුරින් ලිවීම හෝ යතුරුලියනය කරන්න

Office Use Only

Request number (Busy Serial No.): _____

Estimate number (Busy): _____

Request form received by (Name): _____

Request form received date: _____

Invoice number (Busy): _____

Request form acceptance date: _____

Report number (LIMS): _____



1. අයදුම්කරු සහ ඉඩම් හිමිකරු පිළිබඳ විස්තර:

පුද්ගලයා	මූලාකූරු සමග නම	ජාතික හැඳුනුම්පත් අංකය (පිටපතක් ඇමිණිය යුතුයි)	දුරකථන අංක	
			ස්ථාවර	දුරකථන
අයදුම්කරු				
ඉඩම් හිමිකරු				
අයදුම්කරුගේ තැපැල් සහ විද්‍යුත් තැපැල් ලිපිනය				
ඉඩම් හිමිකරුගේ තැපැල් සහ විද්‍යුත් තැපැල් ලිපිනය				


* අයදුම්කරු ඉඩම් හිමිකරු නොවේ නම්, ඉඩම් හිමිකරුගේ කැමැත්ත සහිත ලියවිල්ලක් සහ ඔහුගේ ජාතික හැඳුනුම්පත/ගමන් බලපත්‍රයේ පැහැදිලි ඡායා පිටපතක් ඇමිණිය යුතුය.

2. යෝජිත භූමිය පිළිබඳ විස්තර:

දිස්ත්‍රික්කය		ප්‍රාදේශීය ලේකම් කොට්ඨාශය	
පළාත් පාලන ආයතනය		ග්‍රාම නිලධාරී වසම සහ අංකය	
ලිපිනය			
ඔප්පු අංකය			
මිනුම් සැලැස්මෙහි (පිඹුර)	අංකය	කැබලි අංකය	
	දිනය	මිනුම්දෝරු තැනාගේ නම	
ඉඩමෙහි විශාලත්වය	අක්කර	රූඩ	පර්චස්
ඉඩමෙහි වර්තමාන භාවිතය: (අදාළ කොටුව තුළ ✓ සලකුණක් යොදන්න)	ගොඩනැගිලි සහිත		හිස් භූමි
	වගා භූමි ; හෝ වර්ගය:		
	වෙනත් (කෙටියෙන් විස්තර කරන්න):		

Approved By: Director  Issued by: Technical Manager/Quality Manager  Page 1 of 2



 ඉල්ලුම් පත්‍රය භාරගත් බවට පිහිටුවන	ඉල්ලුම් අංකය (Busy Serial No.)		
	ඉල්ලුම් පත්‍රය අනුමත වූ දිනය		
ඉල්ලුම් පත්‍රය භාරගත් අයගේ	නම		අත්සන
	තනතුර		දිනය
ඇස්තමේන්තු අංකය		සාක්ෂුව (රු.)	ගෙවන ලදී (✓)
ගෙවීම් කුට්තාන්ධිය භාරගත් අයගේ	නම		අත්සන
	තනතුර		දිනය

CONTROLLED

3

<p>ජාතික ගොඩනැගිලි පර්යේෂණ සංවිධානය தேசிய கட்டுப்பு ஆராய்ச்சி நிறுவனம் NATIONAL BUILDING RESEARCH ORGANISATION</p>	Issue No: 01
	Issue Date: 01/01/2022
	Revision No: 02
	Revision Date: 01/03/2023

3. ඉඩම් පරීක්ෂාව ඉල්ලුම් කිරීමේ අරමුණ: (අදාළ කොටුව තුළ ✓ සලකුණක් යොදන්න)

ඉඩම් මිලදී ගැනීම හෝ විකිණීමට ප්‍රථම ඉඩම් පරීක්ෂාව	ඉදිකිරීම් සැලසුම් කිරීමට ප්‍රථම ඉඩම් පරීක්ෂාව
බැංකු ණය ලබාගැනීම	ඉඩම් සඳහා දීර්ඝකාලීන හෝ කෙටිකාලීන බලපත්‍ර හෝ ඔප්පු නිකුත් කිරීම
ඉඩම් අනුබද්ධයක් හෝ කට්ටි එක්කිරීම	බිම් කට්ටි ගණන: _____ බිම් කට්ටියක බිම් ප්‍රමාණය: අවම- _____ උපරිම- _____

4. යෝජිත ඉඩමට පිවිසුම් මාර්ගය:



පරීක්ෂාවට ලක්කළ යුතු ස්ථානයට ළම ශුභ ප්‍රධාන නගරයේ සිට හෝ ප්‍රසිද්ධ ස්ථානයක සිට ලඟාවිය හැකි අයුරු සැකෙවින් විස්තර කරන්න (රූප සටහනක් මගින් දැක්වීම වඩාත් යෝග්‍යය).

ඉඩම් පරීක්ෂාව සඳහා සම්බන්ධතා දුරකථන අංක: _____

5. වෙනත් අදාළ තොරතුරු හෝ විශේෂ කරුණක් ඇත්නම්: _____

6. ඉල්ලුම්කරුගේ අත්සන: _____ දිනය : _____

ඉල්ලුම් පත්‍රය සමඟ ලබාදිය යුතු අනෙකුත් ලේඛන පිළිබඳ වැඩිදුර තොරතුරු සඳහා උපදෙස් පත්‍රිකාව බලන්න

Approved By: Director 	Issued by: Technical Manager/Quality Manager 	Page 2 of 2
---	--	-------------



සාමාන්‍ය පරීක්ෂණයක් නම් අදාළ සහතිකය/නිර්දේශ නිකුත් කිරීමට කාර්යය භාරගත් දිනයේ සිට සති 02ක කාලයක් ගත විය හැකි බවද, විශේෂ අවස්ථාවලදී පරීක්ෂණයේ ස්වභාවය අනුව එම කාලය දීර්ඝ විය හැකි බවද කාරුණිකව සලකන්න. කාර්යය භාරගත් දිනය ලෙස සලකනු ලබනුයේ, අවශ්‍ය ලියකියවිලි ඇමුණුම් සහිතව නිවැරදිව සම්පූර්ණ කරන ලද ඉල්ලුම් පත්‍රය, අදාළ ගාස්තු ගෙවා ජ.ගො.ප. සංවිධානය වෙත භාරදුන් දිනය වේ.